



KSAUSV001055

051/22

SMLOUVA O VÝPŮJČCE

Krajská správa a údržba silnic Vysočiny, příspěvková organizace Kosovská 1122/16, 586 01 Jihlava	
Datum: 22 -06- 2022	Počet listů 12
Č.j.: 041348/2022	PŘÍLOH:

uzavřená podle § 2193 a násl. zákona č. 89/2012 Sb., občanský zákoník, mezi těmito účastníky:

Městys Uhelná Příbram, zastoupené Starostou Václavem Jarolímem, Uhelná Příbram 15, 582 45 Uhelná Příbram
IČ: 00268402
na straně půjčitele

a

Krajská správa a údržba silnic Vysočiny, příspěvková organizace,
se sídlem Kosovská 16, 586 01 Jihlava, IČ: 000 90 450, DIČ: CZ 00090450,
zastoupená ředitelem Ing. Radovanem Necidem
ve věcech technických referentem IÚ Jihlava Kamilou Pokornou , tel. 735 197 892
ve věcech majetkových referentem majetkové správy Bc. Leopoldem Kačenkou, tel. 734 645 062
na straně vypůjčitele

Článek I.

Půjčitel je výhradním vlastníkem pozemků par. č. **408/2** – ostatní plocha o výměře 2515 m², par. č. **408/5** – ostatní plocha o výměře 5524 m², par. č. **426** – ostatní plocha o výměře 2460 m² a par. č. **745/1** – ostatní plocha o výměře 638 m² v k. ú. **Pukšice** a obci Uhelná Příbram. Výše uvedené pozemky vede Katastrální úřad pro Vysočinu, Katastrální pracoviště Jihlava **listu vlastnictví č. 10001** pro uvedené k. ú. a obec.

Vypůjčitel je investorem stavby „**III/34520 Pukšice, most ev.č.34520-2**“.. Ze záborového elaborátu vyplývá potřeba dočasného záboru částí výše uvedených pozemků o celkové výměře 276 m².

Ty budou sloužit k realizaci výše uvedené stavby.

Článek II.

Půjčitel touto smlouvou půjčuje vypůjčiteli dle přiloženého záborového elaborátu, části pozemků uvedené v článku I., tj. části pozemku par. č. **408/2** – ostatní plocha a to 60 m², par. č. **408/5** – ostatní plocha a to 78 m², par. č. **426** – ostatní plocha a to 118 m² a par. č. **745/1** – ostatní plocha a to 20 m² v katastrálním území **Pukšice** a obci Uhelná Příbram za účelem realizace výše uvedené stavby.

Vypůjčitel se zavazuje, že vypůjčené části pozemků bude užívat pouze ke stanoveným účelům. Dále se zavazuje, že bude pozemky maximálně šetřit a počínat si v souladu s předpisy na ochranu životního prostředí.

Článek III.

Smlouva o výpůjčce se uzavírá na dobu určitou, a to na dobu 8 měsíců počínaje dnem předání staveniště zhotoviteli stavby „**III/34520 Pukšice, most ev.č.34520-2**“. Krajskou správou a údržbou silnic Vysočiny, příspěvkovou organizací. Předpokládaný termín zahájení stavby je plánován na II. čtvrtletí 2023 (předpoklad). V případě potřeby užívání pozemků i po této lhůtě, zavazuje se půjčitel smlouvu prodloužit písemným dodatkem smlouvy.

Smluvní strany se zavazují, že před uplynutím této lhůty smlouvu nevypoví, ani od ní jednostranně neodstoupí.

Půjčitel prohlašuje, že část pozemků uvedených v čl. II. jsou ve stavu způsobilém k účelu výpůjčky, tj. za účelem realizace stavby „**III/34520 Pukšice, most ev.č.34520-2**“.

Vypůjčitel prohlašuje, že se se stavem vypůjčených pozemků seznámil.

Vypůjčitel se zavazuje, že po skončení smlouvy o výpůjčce uvede části pozemků par. č. **408/2** – ostatní plocha a to 60 m², par. č. **408/5** – ostatní plocha a to 78 m², par. č. **426** – ostatní plocha a to 118 m² a par. č. **745/1** – ostatní plocha a to 20 m² v katastrálním území **Pukšice** a obci Uhelná Příbram, vypůjčené za účelem realizace výše uvedené stavby do původního stavu.

Půjčitel souhlasí, v případě, že dojde k převodu investorství z Krajské zprávy a údržby silnic Vysočiny, p. o. na Kraj Vysočina, s převodem práv a povinností vyplývajících z této smlouvy na Kraj Vysočina.

Článek IV.

Krajská správa a údržba silnic Vysočiny, příspěvková organizace, se zavazuje, že po realizaci stavby provede její geometrické zaměření a zabezpečí prostřednictvím odboru majetkového Krajského úřadu Kraje Vysočina, majetkoprávní vypořádání, včetně uhrazení příslušných poplatků.

Článek V.

Skutečnosti ve smlouvě blíže neupravené se řídí příslušnými ustanoveními občanského zákoníku.

Tato smlouva je vyhotovena ve třech výtiscích, z nichž jeden je určen pro půjčitele a dva pro vypůjčitele.

Tato smlouva nabývá platnosti a účinnosti dnem podpisu smlouvy oběma smluvními stranami.

Smluvní strany po přečtení smlouvy souhlasí s jejím obsahem, prohlašují, že smlouva je sepsána na základě jejich svobodné a vážné vůle, nikoli v tísní a za nápadně nevýhodných podmínek. Na důkaz toho připojují své podpisy.

Přílohy:

- 1 Záborový elaborát
- 2 Situační výkres

V Uhelné Příbrami dne 20. VI. 2022

MĚSTYS UHELNÁ PŘÍBRAM
Uhelná Příbram 15
582 45 Uhelná Příbram
IČ: 00268402 * DIČ: CZ00268402

.....
za půjčitele
Václav Jarolím
starosta městyse

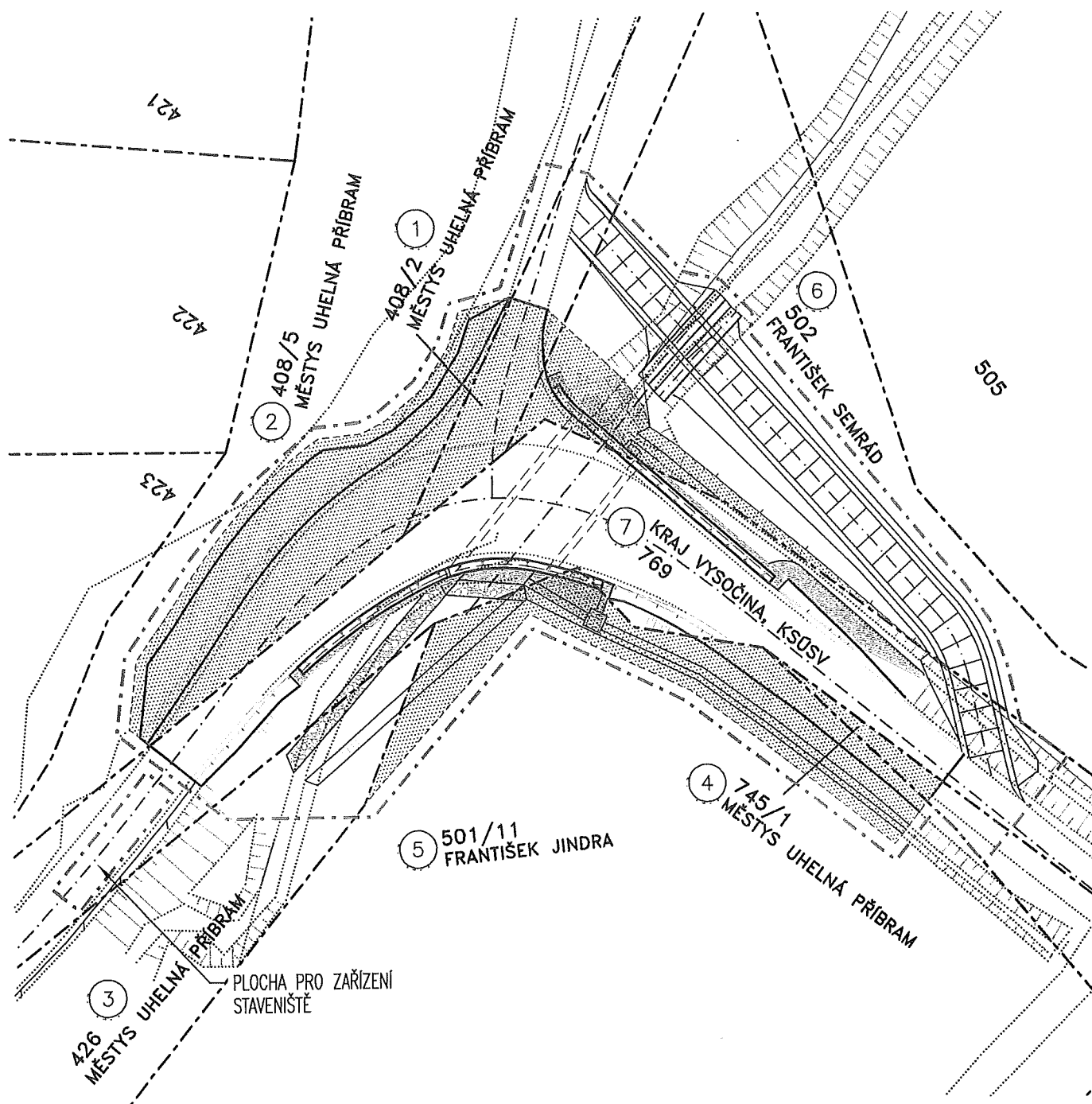
26. 08. 2022

V Jihlavě dne

.....
za vypůjčitele
Ing. Radovan Necid
ředitel organizace


**Krajská správa a údržba
silnic Vysočiny**
příspěvková organizace
Kosovská 1122/16, 586 01 Jihlava
IČO: 00090450, tel.: 567 117 111


Pol. čís.	Parcela KN čís.	List vlastnictví	Jméno a bydliště vlastníka nemovitosti	Využití pozemku		Druh pozemku	BPEJ	Výměra		Zábor dle KN [m²]			K předání (m²)	Poznámka
				nájemce						trvalý	dočasný do 1 roku			
1	2	3	4	5	6	7	8	9	10	11	12	13		
KATASTRÁLNÍ ÚZEMÍ: Pukšice (772755)														
1	408/2	10001	Městys Uhelná Příbram Uhelná Příbram č.p.15 58245 Uhelná Příbram		ostatní komunikace	ostatní plocha		25	15				60	včetně břemeno zřizování a provozování vedení
2	408/5				neplošná půda	ostatní plocha		55	24	03	58		78	včetně břemeno zřizování a provozování vedení
3	426				neplošná půda	ostatní plocha		24	60			01	18	
4	745/1				ostatní komunikace	ostatní plocha		06	38		22		20	včetně břemeno zřizování a provozování vedení
5	501/11	29	Jindra František Pukšice č.p.1 58282 Uhelná Příbram			trvalý travní porost		76	85	02	65		62	ZPF
6	502	219	Semrád František Pukšice č.p.38 58282 Uhelná Příbram		neplošná půda	ostatní plocha		20	04	01	03	04	69	včetně břemeno zřizování a provozování vedení
7	769	500	Kraj Vysočina Žižkova 1882/57 58601 Jihlava hospodaření se svěřeným majetkem kraje: Krajská správa a údržba silnic Vysočiny, příspěvková organizace Kosovská 1122/16, 58601 Jihlava		silnice	ostatní plocha		01	19	01		08	77	včetně břemeno zřizování a provozování vedení
										08	37	16	84	



LEGENDA ČAR A ŠRAF:

----- HRANICE PARCEL KATASTRU NEMOVITOSTÍ
 769 ČÍSLO PARCELY KATASTRU NEMOVITOSTÍ
 - - - - - HRANICE DOČASNÉHO ZÁBORU

 HRANICE A PLOCHA TRVALÉHO ZÁBORU

 POŘADOVÉ ČÍSLO DOTČENÉHO POZEMKU

SITUACE ZÁBORŮ 1:500

